Radomsko, dnia 12-07-2024 r.

Licencja nr OD.6642.2379.2024_1012_CL2

1. Nazwa organu wydającego licencję: Starosta Radomszczański
2. Licencjobiorca: ST PROJEKT NIP: 6090010369
   Jacek Staniek
   Kąty 53
   29-100 Kąty
3. Informacje o materiałach państwowego zasobu geodezyjnego i kartograficznego, których dotyczy licencja:

Lp.	Nazwa materiału państwowego zasobu geodezyjnego i kartograficznego	Identyfikator materiału państwowego zasobu geodezyjnego i kartograficznego	Data wykonania kopii	Określenie obszaru/obiektu, do którego odnosi się licencja[1]
1	Mapa ewidencji gruntów i budynków w postaci wektorowej (skala 1:5000)		2024-07-12	Obszar zamówienia ograniczony punktami: POLIGON1: 5659450.16,7417599.58; 5659456.16,7417623.82; 5659466.85,7417646.38; 5659476.93,7417660.72; 5660286.65,7418655.79; 5660304.27,7418673.48; 5660325.05,7418687.32; 5660348.17,7418696.76; 5660383.62,7418701.89; 5660408.46,7418699.4; 5660432.32,7418692.01; 5660454.23,7418680.04; 5660473.32,7418663.95; 5660488.83,7418644.38; 5660500.15,7418622.13; 5660506.81,7418598.06; 5660508.56,7418573.16; 5660505.33,7418548.4; 5660497.24,7418524.78; 5660480.58,7418497.99; 5659670.85,7417502.92; 5659653.23,7417485.23; 5659632.45,7417471.39; 5659609.33,7417461.95; 5659584.8,7417457.3; 5659559.83,7417457.61; 5659535.43,7417462.88; 5659512.56,7417472.9; 5659492.13,7417487.26; 5659474.97,7417505.4; 5659461.76,7417526.58; 5659453.01,7417549.97; 5659449.1,7417574.63; 5659450.16,7417599.58 Mapa ewidencyjna - postać elektroniczna (DXF, 1:5000)

4. Niniejsza licencja upoważnia licencjobiorcę wymienionego w pkt 2 lub podmioty ustanowione przez licencjobiorcę do wykorzystywania wyszczególnionych w pkt 3 materiałów państwowego zasobu geodezyjnego i kartograficznego[2] dla dowolnych potrzeb
5. Nie narusza licencji udostępnianie materiałów państwowego zasobu geodezyjnego i kartograficznego przez licencjobiorcę innym podmiotom dla realizacji celu i w granicach uprawnień określonych w pkt 4.

Licencja wystawiona w postaci elektronicznej wygenerowana
z systemu teleinformatycznego nie wymaga podpisu ani pieczęci.
(podpis organu lub upoważnionej osoby[3])

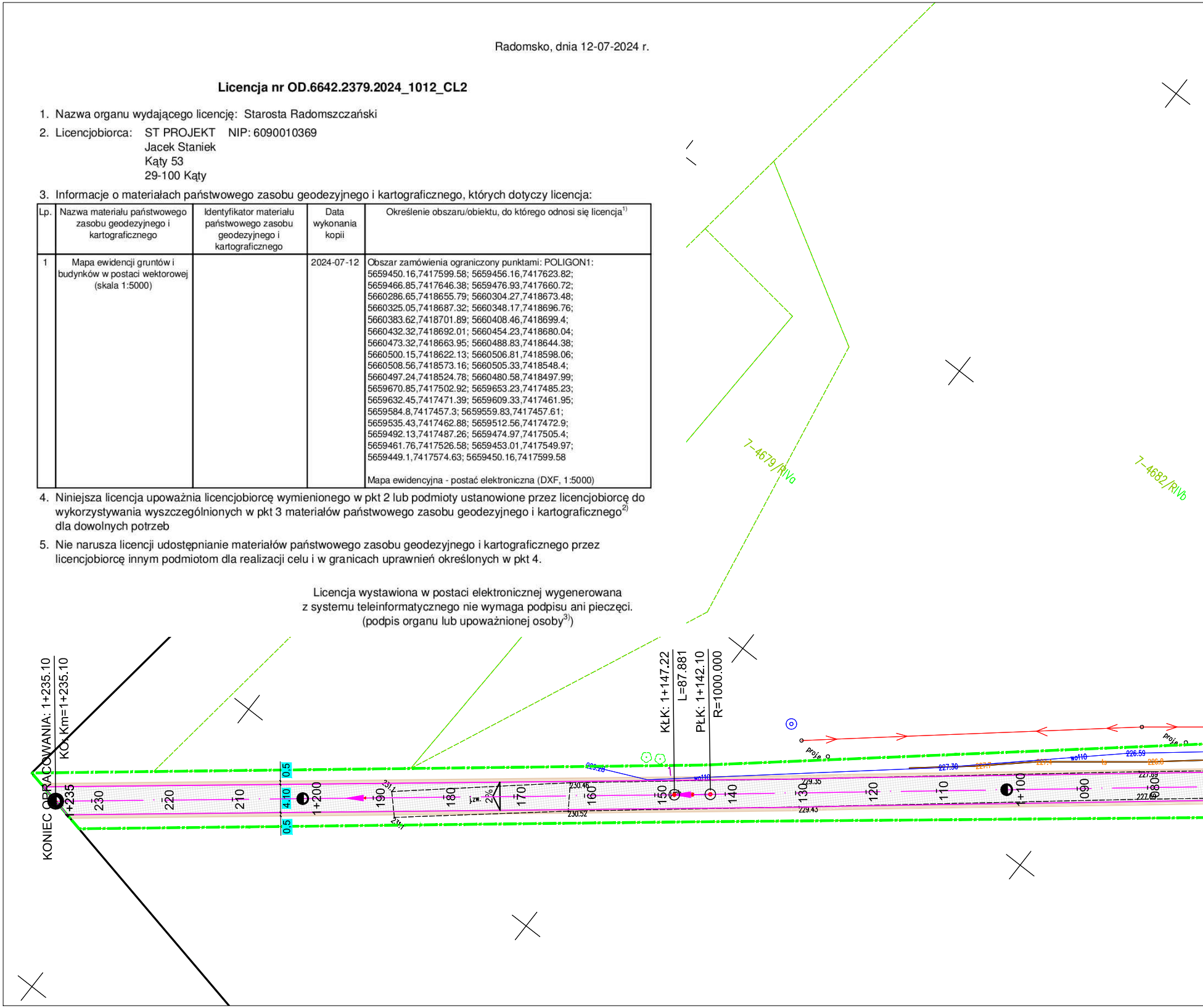
7-4679/RIVa
7-4682/RIVb
KONIEC OPRACOWANIA: 1+235.10
KO, Km=1+235.10
1+235
230
220
210
0.5
4.10
0.5
1+200
190
180
j.zw.
2%
170
160
230.46
230.52
150
140
130
120
110
1+100
090
080
KŁK: 1+147.22
L=87.881
PŁK: 1+142.10
R=1000.000
229.35
229.43
227.30
226.59
227.69
wo110
proje

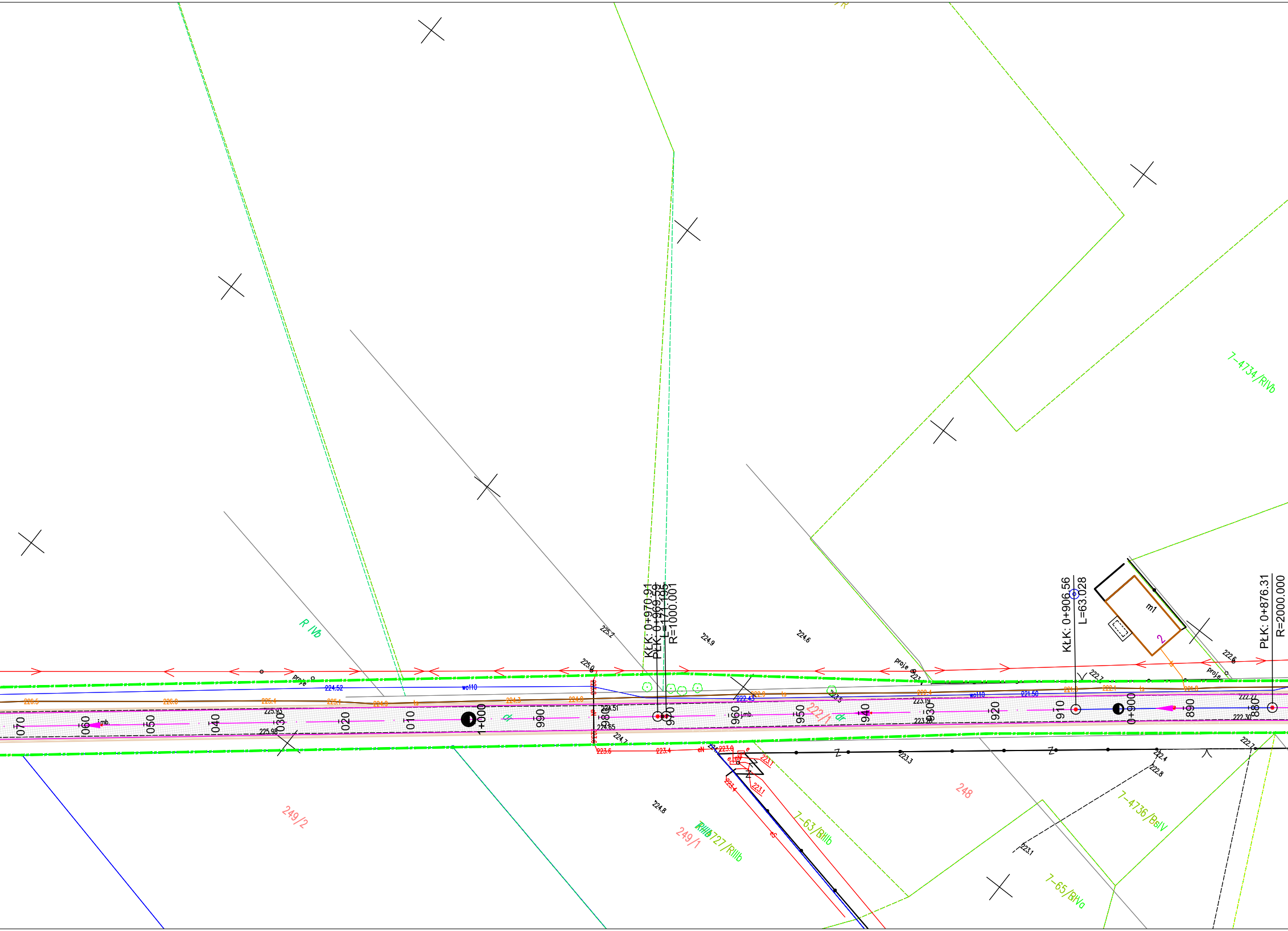
KŁK: 0+970.91
PŁK: 0+969.59
L=1.195
R=1000.001
KŁK: 0+906.56
L=63.028
PŁK: 0+876.31
R=2000.000
m1
2
7-4734/RIVb
7-4736/BsIV
7-63/RIIIb
7-65/RIVa
7-4727/RIIIb
R IVb
249/2
249/1
248
222/1
1+000
0+900
070
060
050
040
030
020
010
990
980
970
960
950
940
930
920
910
890
880
225.2
224.9
224.6
225.0
224.8
224.7
224.52
224.51
224.65
225.93
225.98
222.43
223.19
223.28
222.7
222.6
222.8
222.4
222.30
222.27
223.3
223.1
223.0
223.4
223.6
221.50
221.8
222.1
226.0
225.4
225.1
224.3
224.0
wo110
ts
proje
jmb.
dr
eN
es
Z

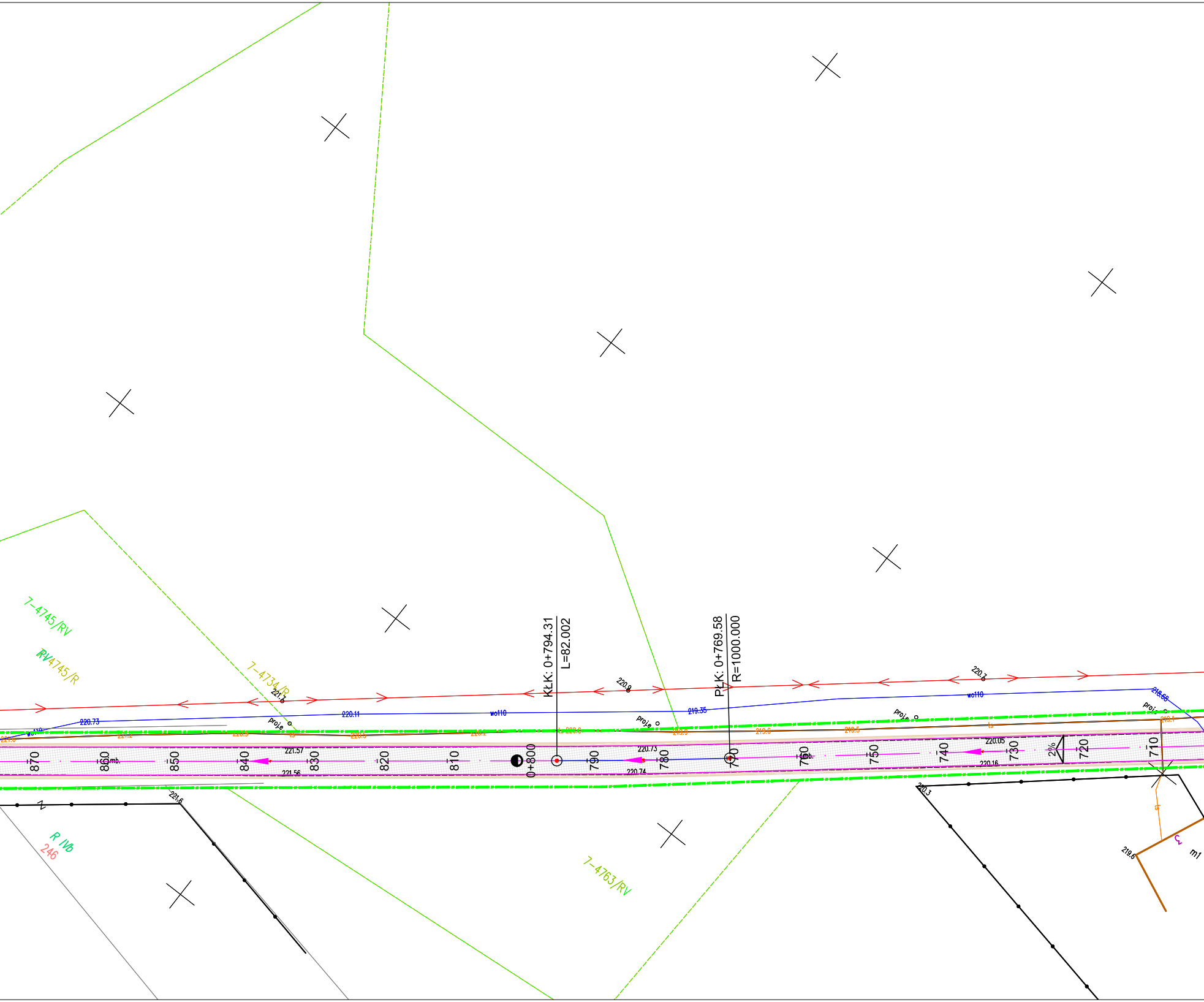
7-4745/RV
RV
7-4745/R
7-4734/R
7-4763/RV
R IVb
246
KŁK: 0+794.31
L=82.002
PŁK: 0+769.58
R=1000.000
221.7
220.8
220.7
220.73
220.11
wo110
219.35
218.68
proje
221.6
221.2
220.9
220.5
220.2
ts 220.0
219.9
219.6
219.5
ts
219.1
221.57
221.56
220.73
220.74
220.05
220.16
870
860
850
840
830
820
810
0+800
790
780
770
760
750
740
730
720
710
2%
221.6
220.3
219.6
m1

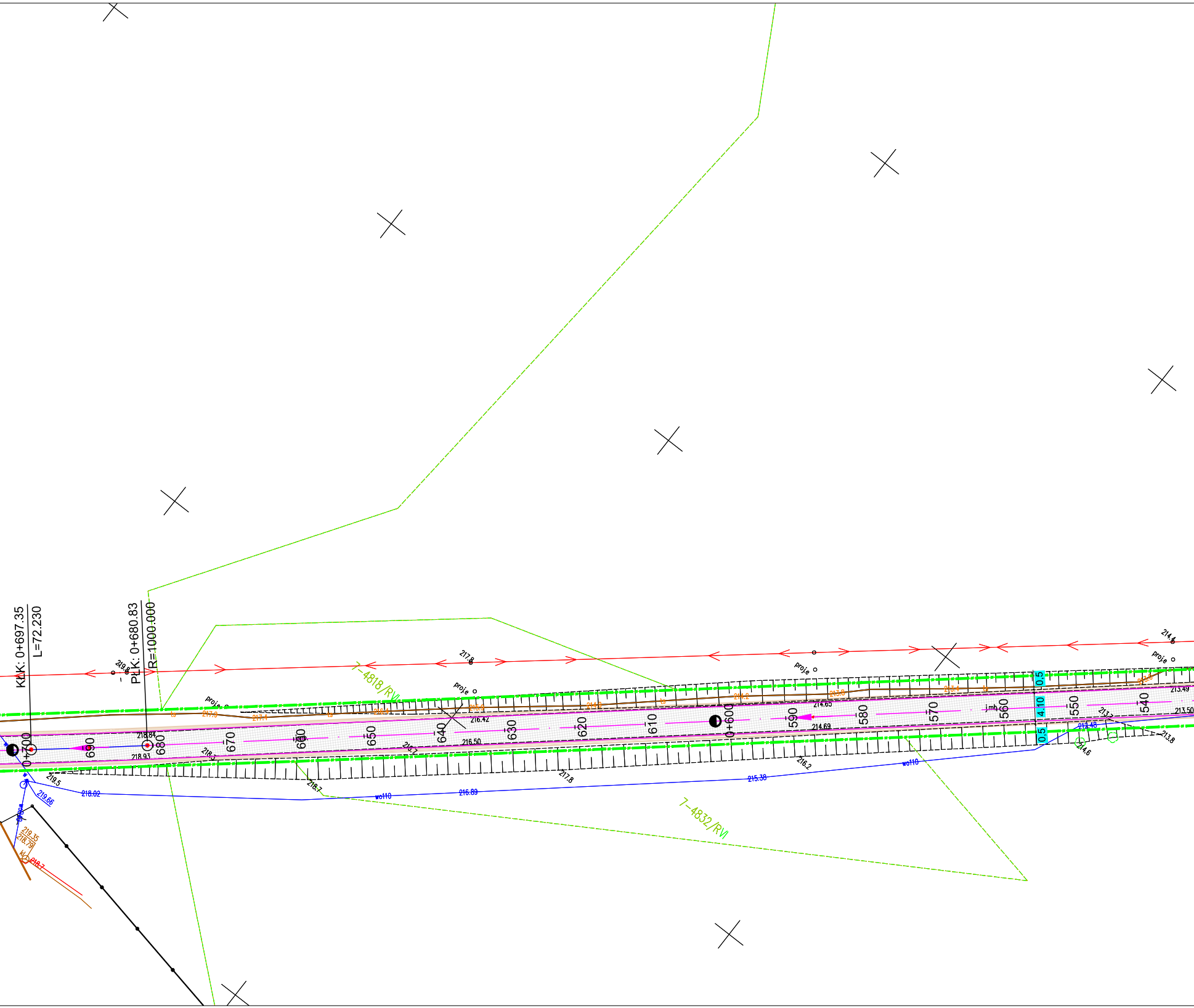

KLK: 0+697.35
L=72.230
PLK: 0+680.83
R=1000.000
0+700
690
680
670
660
650
640
630
620
610
0+600
590
580
570
560
550
540
7-4818/RVI
7-4832/RVI
219.8
217.8
214.4
proje
218.84
218.93
218.3
219.5
219.66
218.02
218.7
216.89
216.42
216.50
216.7
217.8
217.9
217.4
216.4
215.9
214.9
214.2
213.8
213.4
213.8
ts
214.65
214.69
216.2
215.38
wo110
j.mh
0,5
4,10
0,5
213.49
213.50
213.7
213.48
213.8
214.6
219.35
218.79
218.7

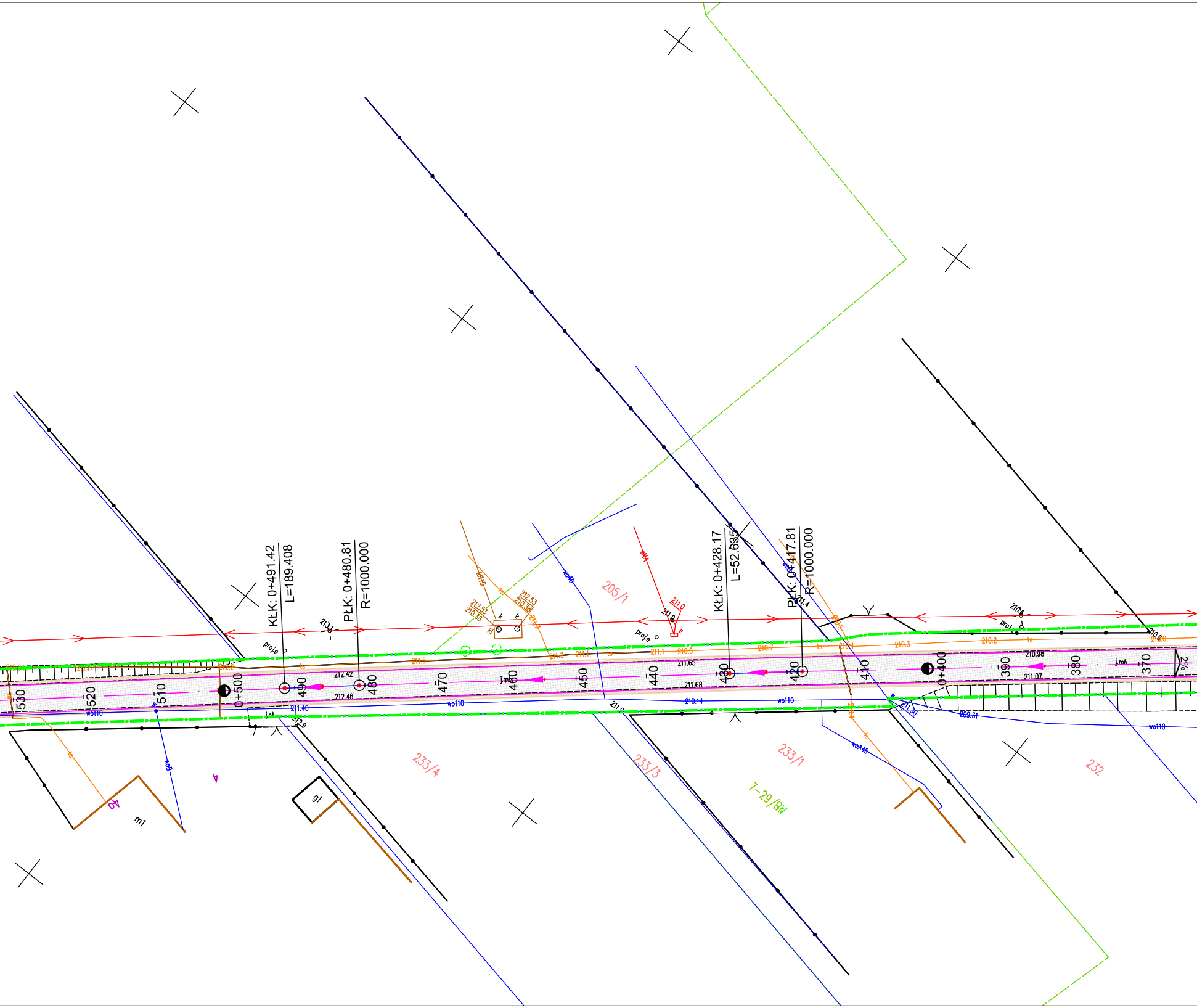
KŁK: 0+491.42
L=189.408
PŁK: 0+480.81
R=1000.000
KŁK: 0+428.17
L=52.635
PŁK: 0+417.81
R=1000.000
0+500
0+400
530
520
510
490
480
470
460
450
440
430
420
410
390
380
370
2%
212.42
212.46
211.65
211.68
210.98
211.07
j.mb
211.40
210.14
209.31
211.30
211.9
212.9
211.5
211.2
211.1
211.1
210.8
210.7
210.4
210.3
210.2
210.0
210.5
211.4
211.0
211.8
210.6
213.1
212.2
212.53
210.38
212.53
210.38
211.7
kt10
ts
wo110
wo40
woA40
wo8
eN4
k
k
kl
e
proje
proj
jbt
205/1
233/4
233/3
233/1
232
7-29/BN
4
40
m1
g1

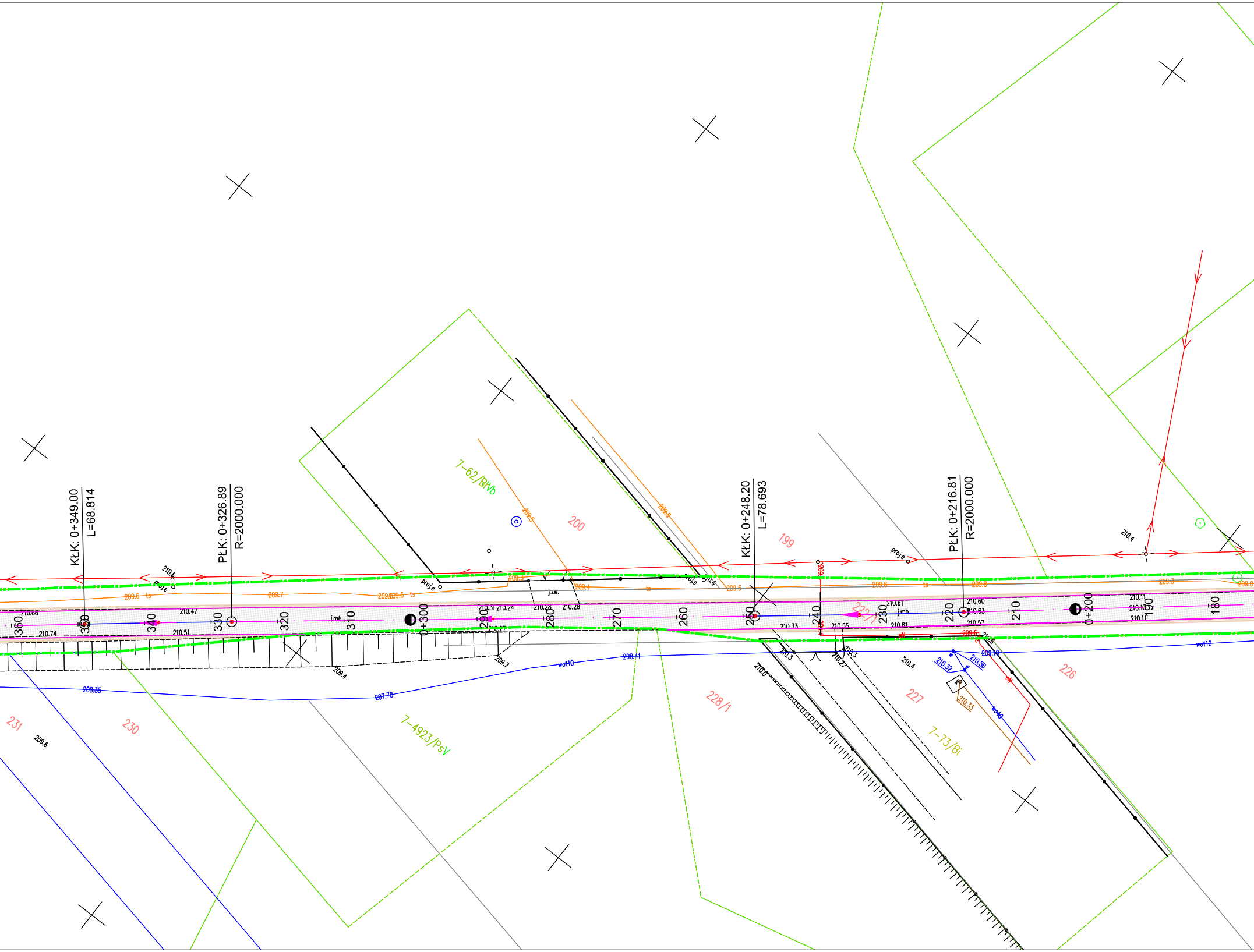
KŁK: 0+349.00
L=68.814
PŁK: 0+326.89
R=2000.000
KŁK: 0+248.20
L=78.693
PŁK: 0+216.81
R=2000.000
7-62/RIVb
200
199
7-4923/PsV
7-73/Bi
231
230
228/1
227
226
222/1
360
350
340
330
320
310
0+300
290
280
270
260
250
240
230
220
210
0+200
190
180
210.6
proje
209.6
ts
209.7
209.5
209.3
209.4
j.zw.
210.86
210.47
210.74
210.51
j.mb.
210.31
210.24
210.28
210.28
210.27
209.7
209.4
wo110
208.41
208.35
207.78
209.6
209.5
209.8
209.3
209.0
210.4
210.61
210.60
210.63
210.57
210.61
210.33
210.55
210.11
210.13
210.11
209.61
210.6
210.3
210.27
210.3
210.0
210.4
210.32
210.56
209.10
210.33
wo40
eN

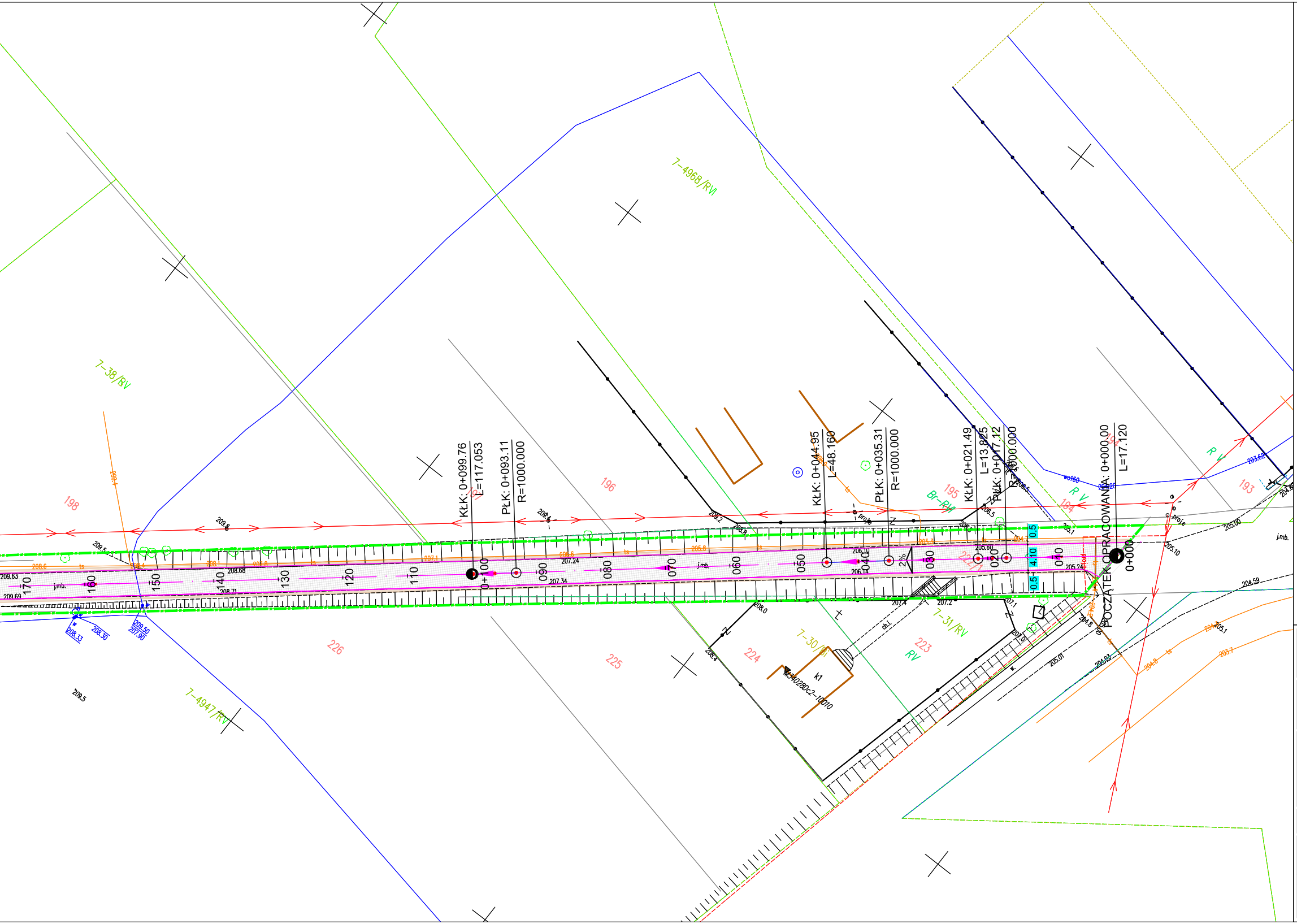
KŁK: 0+099.76
L=117.053
PŁK: 0+093.11
R=1000.000
KŁK: 0+044.95
L=48.160
PŁK: 0+035.31
R=1000.000
KŁK: 0+021.49
L=13.825
PŁK: 0+017.12
R=1000.000
POCZĄTEK OPRACOWANIA: 0+000.00
L=17.120
0+000
0+100
010
020
030
040
050
060
070
080
090
110
120
130
140
150
160
170
0.5
4.10
0.5
2%
j.mb.
196
197
198
195
194
193
222/1
223
224
225
226
7-4968/RVI
7-38/RV
7-4947/RV
7-30/RV
7-31/RV
Br-RVI
R V
RV
k1
ch.i.
wo160
ts
proje
M3402BDc2-10010
207.24
207.34
206.10
206.14
205.60
205.24
208.68
208.71
209.63
209.69
205.10
204.59
205.00
203.62
209.5
209.8
209.4
209.2
208.0

Legenda

🟩 Granica opracowania - obszar oddziaływania obiektu

Branża drogowa:

- Projektowana oś jezdni mineralno-bitumicznej
- Projektowana krawędź jezdni mineralno-bitumicznej
- ▨ Projektowana nawierzchnia jezdni mineralno-bitumicznej
- ▭ Projektowana nawierzchnia poboczy z kruszywa łamanego

ST PROJEKT Jacek Staniek
Kąty 53, 29-100 Włoszczowa
NIP 6090010369, tel. 600 319 265

Inwestor:	**Gmina Masłowice** **Masłowice 4** **97-515 Masłowice**
Nazwa inwestycji:	"Przebudowa drogi wewnętrznej w Kawęczynie"
Adres inwestycji:	dz. nr ewid. 222/1 obręb 0007 Kawęczyn, gm. Masłowice

Stadium: PB	Branża: DROGOWA

Nazwa rysunku: Projekt zagospodarowania terenu	Numer rysunku: 2	Data: 11.2024 Skala rys.: 1:500

Zespół autorski:	Imię i nazwisko:	Uprawnienia	Podpis:
Projektant branży drogowej:	mgr inż. Jacek Staniek	SWK/0060PWBD/21	